

Untersuchungsraum Kartierungen

Maximaler Untersuchungsraum (500 m)

Los 2: Borken - Giessen Nord

Los 3: Giessen Nord - Karben

Probeflächen (TNL 2024 & 2025)

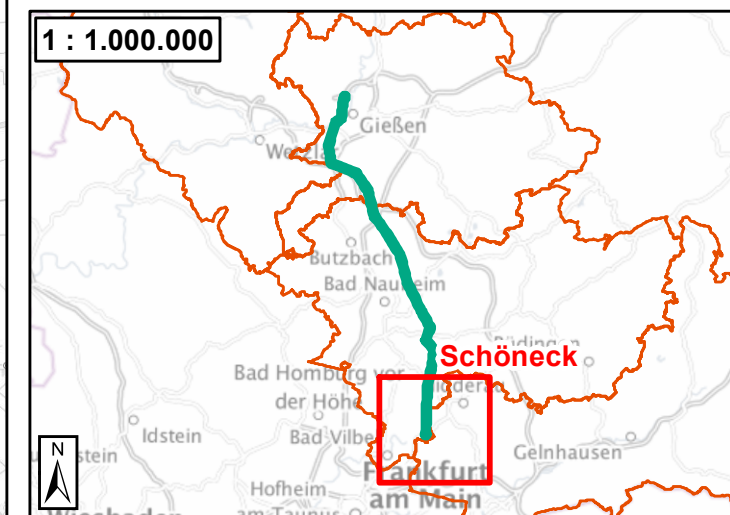
Faunakartierung

Verwaltung (HVBG 2023)

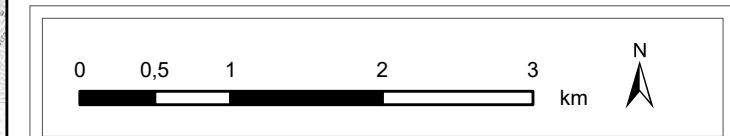
Kreisgrenzen

Gemeindegrenzen

1 : 1.000.000



Kartenhintergrund:
 WM(T)S TopPlusOpen (BKG): © Bundesamt für Kartographie und Geodäsie (2024), Datenquellen: https://sg.geodatenzentrum.de/web_public/Datenquellen_TopPlus_Open_11.03.2024.pdf



TenneT TSO GmbH  **TenneT**
 Taking power further


Bernecker Straße 70
 95448 Bayreuth

Vorhaben Nr. 65 - Leitungsverstärkung der 380-kV Höchstspannungsfreileitung A 610 Borken - Giessen/Nord - Karben

Untersuchungsraum Kartierungen inkl. Probeflächen

Bearbeitet: Dipl. Ing. Maja Willis
 Gezeichnet: M. Eng. Andrea Mejia-Diaz
 Format: A3
 Maßstab i. O.: 1: 50.000
 Kartengrundlage: DTK (WMS)
 Stand: März 2024

TNL Energie GmbH



Raiffeisenstraße 7
 35410 Hungen

Tel.: 0 64 02 - 51 96 21-0
 Fax: 0 64 02 - 51 96 21-30
 e-mail: mail@tnl-umwelt.de
 homepage: www.tnl-umwelt.de